



**ГУБЕРНАТОР  
АРХАНГЕЛЬСКОЙ ОБЛАСТИ**

Троицкий просп., д. 49, г. Архангельск, 163004  
Тел. +7 (8182) 288-146, 288-101, факс (8182) 215-495  
E-mail: adm@dvinaland.ru, http://dvinaland.ru

16.02.2012 № 02-10/27

На № \_\_\_\_\_

Председателю  
Архангельского областного  
Собрания депутатов

Прокопьевой Е.В.

Уважаемая Екатерина Владимировна!

На основании подпункта «г» пункта 1 статьи 29 и пункта 1 статьи 33 Устава Архангельской области вношу для рассмотрения на тридцать третьей сессии Архангельского областного Собрания депутатов проект областного закона «Об описании границ территории городского округа Архангельской области «Северодвинск» (далее – проект областного закона).

Проектом областного закона предлагается:

- 1) утвердить план и описание границ территории городского округа Архангельской области «Северодвинск»;
- 2) признать утратившим силу областной закон от 20 декабря 2006 г. № 301-14-ОЗ «Об описании границ территории муниципального образования «Северодвинск» (далее – областной закон № 301-14-ОЗ).

В целях скорейшего приведения положений областного закона № 301-14-ОЗ в соответствии с Государственным каталогом географических названий, областным законом от 23 сентября 2004 г. № 258-внеоч.-ОЗ «О статусе и границах территорий муниципальных образований в Архангельской области» и на основании пункта 2 статьи 33 Устава Архангельской области прошу рассмотреть и принять проект областного закона на одной сессии Архангельского областного Собрания депутатов в двух чтениях.

Официальным представителем Губернатора Архангельской области на сессии Архангельского областного Собрания депутатов по проекту областного закона назначается заместитель руководителя администрации – директор правового департамента администрации Губернатора Архангельской области и Правительства Архангельской области Андреечев Игорь Сергеевич.

18 02 dd  
1037/735  
16n

- Приложение: 1. Текст проекта областного закона.  
2. Пояснительная записка к проекту областного закона.  
3. Финансово-экономическое обоснование проекта областного закона.  
4. Перечень областных законов и иных нормативных правовых актов Архангельской области, отмены или изменения которых потребует принятие областного закона.  
5. Проект постановления Архангельского областного Собрания депутатов о принятии проекта областного закона в первом чтении.  
6. Проект постановления Архангельского областного Собрания депутатов о принятии областного закона.  
7. Документы, перечисленные в пунктах 1 – 6, на электронном носителе.

*С уважением,*



А.В. Цыбульский

*2*

## АРХАНГЕЛЬСКАЯ ОБЛАСТЬ

### ОБЛАСТНОЙ ЗАКОН

#### Об описании границ территории городского округа Архангельской области «Северодвинск»

##### **Статья 1.**

Утвердить план границ территории городского округа Архангельской области «Северодвинск» согласно приложению № 1 к настоящему закону.

##### **Статья 2.**

Утвердить описание границ территории городского округа Архангельской области «Северодвинск» согласно приложению № 2 к настоящему закону.

##### **Статья 3.**

Признать утратившим силу областной закон от 20 декабря 2006 года № 301-14-ОЗ «Об описании границ территории муниципального образования «Северодвинск» («Ведомости Архангельского областного Собрания депутатов», 2006, № 14).

##### **Статья 4.**

Настоящий закон вступает в силу со дня его официального опубликования.

Губернатор  
Архангельской области

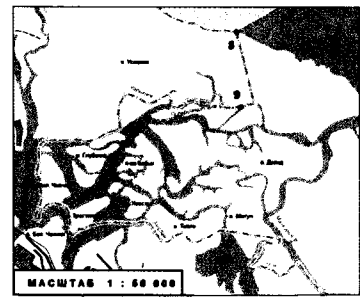
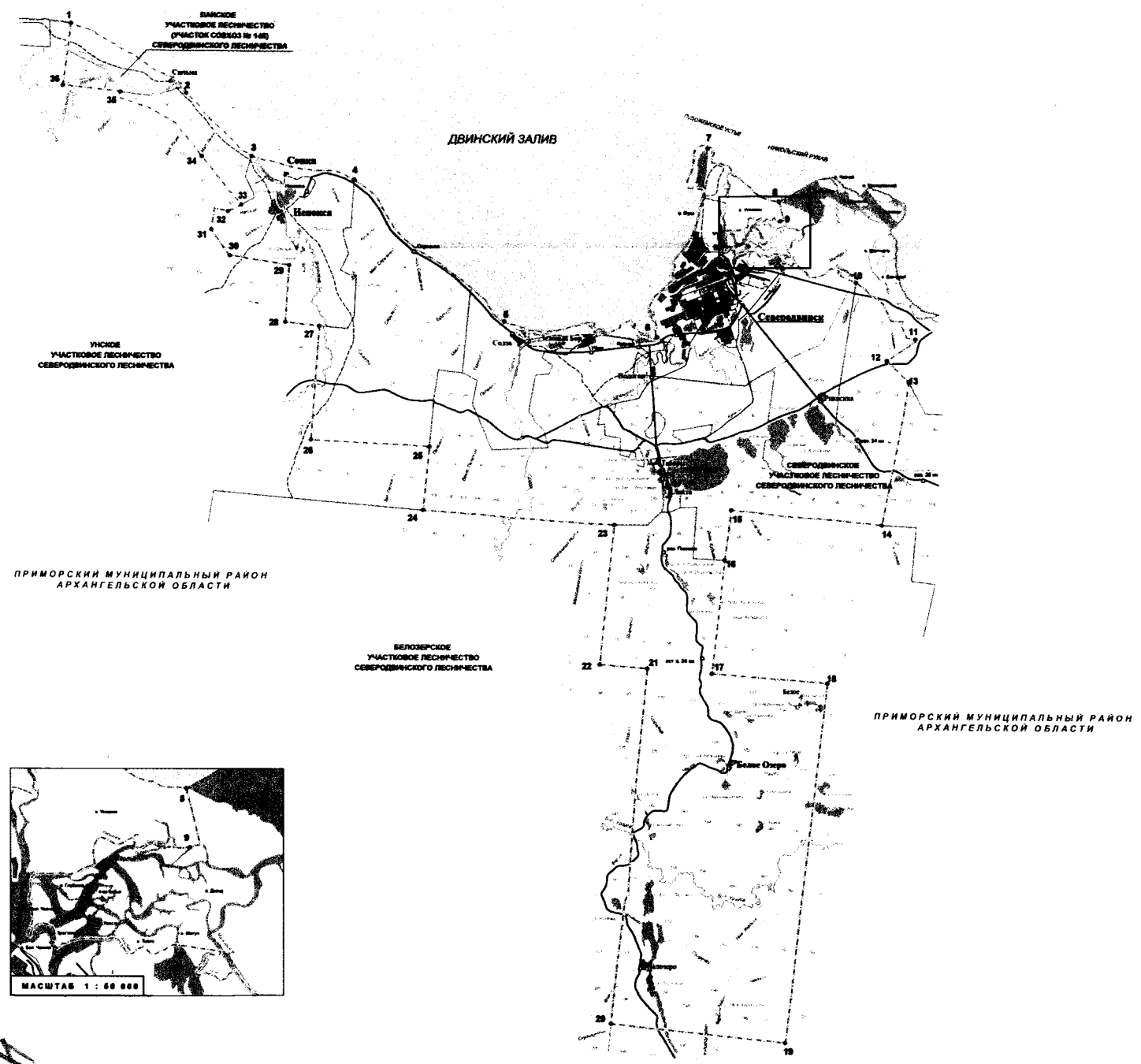
А.В. Цыбульский

г. Архангельск

3


# План границ территории городского округа Архангельской области "Северодвинск"

Приложение № 1  
к областному закону  
от \_\_\_\_\_ 20\_\_ года  
№ \_\_\_\_\_



## Условные обозначения

- Границы**
- городской округ Архангельской области
  - территориальные муниципальные образования Архангельской области
  - город Северодвинск
  - участки лесничеств Северодвинского лесничества
- Дороги**
- железные дороги, станции, разъезды
  - ж. д. остановочные пункты, их названия
  - автомобильные дороги федерального и регионального значения
  - автомобильные дороги местного значения
  - проволочные и прочие дороги
- Мосты**
- мосты
- Территория застройки, основные процедуры**
- территории застройки, основные процедуры
- Лесные кварталы**
- лесные кварталы
- Земли сельскохозяйственного назначения**
- земли, входящие в состав земельного фонда городских и сельских населенных пунктов
- Населенные пункты**
- Рязанск
- Названия**
- Северодвинск** — административный центр городского округа
  - БЕЛОЗЕРСКОЕ УЧАСТКОВОЕ ЛЕСНИЧЕСТВО СЕВЕРОДВИНСКОГО ЛЕСНИЧЕСТВА** — участковое лесничество



**ОПИСАНИЕ**  
**границ территории городского округа**  
**Архангельской области «Северодвинск»**

Описание границ территории городского округа Архангельской области «Северодвинск» осуществляется в соответствии со схемой расположения кадастровых кварталов, утвержденной приказом комитета по земельным ресурсам и землеустройству Архангельской области от 3 апреля 2002 года № 28 «О кадастровом делении территории Северодвинского кадастрового района».

Граница городского округа Архангельской области «Северодвинск» начинается от точки № 1.

Точка № 1 расположена на берегу Двинского залива Белого моря и является крайней северо-восточной точкой квартала № 35 Унского участкового лесничества Северодвинского лесничества.

От точки № 1 линия границы идет по ломаной линии в юго-восточном направлении по берегу Двинского залива Белого моря на протяжении 9,3 км до точки № 2. Точка № 2 расположена на берегу Двинского залива Белого моря в месте впадения реки Сюзьма в Двинский залив Белого моря.

От точки № 2 линия границы идет по ломаной линии в юго-восточном направлении по берегу Двинского залива Белого моря, пересекая в устье реки Большая Режма, Малая Режма, на протяжении 7,2 км до точки № 3. Точка № 3 расположена на берегу Двинского залива Белого моря и является крайней северо-восточной точкой квартала № 159 Унского участкового лесничества Северодвинского лесничества.

От точки № 3 линия границы идет по ломаной линии в юго-восточном направлении по берегу Двинского залива Белого моря, пересекая в устье реку Нёнокса, на протяжении 7,6 км до точки № 4. Точка № 4 расположена на берегу Двинского залива Белого моря и является крайней северо-западной точкой квартала № 1 Унского участкового лесничества Северодвинского лесничества.

От точки № 4 линия границы идет по ломаной линии в юго-восточном направлении по берегу Двинского залива Белого моря, пересекая в устье реки Кривуля, Большая Сярьзенга, ручей Бритнев, на протяжении 14,8 км до точки № 5. Точка № 5 расположена на берегу Двинского залива Белого моря и находится в 1,0 км северо-западнее деревни Солза городского округа Архангельской области «Северодвинск».

От точки № 5 линия границы идет по ломаной линии в юго-восточном,

5

северо-восточном, юго-восточном, северо-восточном, юго-восточном, восточном, северо-западном направлении по берегу Двинского залива Белого моря, пересекая в устье реки Солза, Кудьма, на протяжении 15,4 км до точки № 6. Точка № 6 расположена на правом берегу реки Кудьма в месте ее впадения в Двинский залив Белого моря.

От точки № 6 линия границы идет по ломаной линии в северо-западном, северо-восточном, северо-западном, северо-восточном, западном, северо-восточном, юго-восточном направлении по берегу Двинского залива Белого моря на протяжении 19 км до точки № 7. Точка № 7 расположена на берегу Пудожемского устья на северном берегу острова Ягры.

От точки № 7 линия границы идет по ломаной линии в юго-восточном направлении по левому берегу Пудожемского устья на протяжении 7,3 км до точки № 8. Точка № 8 расположена на левом берегу Пудожемского устья на северном берегу острова Угломин.

От точки № 8 линия границы идет по ломаной линии в юго-восточном, юго-западном направлении, пересекая восточную часть острова Угломин, по безымянному ручью на протяжении 1,7 км до точки № 9. Точка № 9 расположена в 2,6 км западнее крайней восточной точки острова Угломин.

От точки № 9 линия границы идет по ломаной линии в юго-западном направлении по оси проток Поперечная Паля, Корытка, пересекает протоку Поперечная Паля и идет в южном направлении по Никольскому устью, огибая с запада остров Малый Чаячий; в восточном направлении по Никольскому устью, огибая с юга остров Малый Чаячий, пересекает протоку Поперечная Паля и идет по протоке, соединяющей протоку Поперечная Паля и пролив Бычий, огибая с запада и юга остров Трестянный, по проливу Бычий, пересекает протоку Охот и идет по оси реки Кислая, по северному берегу безымянного озера до протоки Охот, пересекает ее и южную часть острова Шатун; в юго-западном направлении по оси безымянной протоки до безымянного ручья, впадающего в нее; в восточном направлении по безымянному ручью до протоки Малкурья; в юго-восточном, северо-восточном направлении по оси протоки Малкурья до впадения в нее реки Тойнокурка и идет в юго-восточном направлении по оси реки Тойнокурка на протяжении 19,3 км до точки № 10. Точка № 10 является крайней северо-западной точкой квартала № 1 Северодвинского участкового лесничества Северодвинского лесничества.

От точки № 10 линия границы идет по ломаной линии в юго-восточном, восточном, юго-восточном направлении по северной границе кварталов № 1, 2, по восточной границе квартала № 2, по северной границе квартала № 7 Северодвинского участкового лесничества Северодвинского лесничества, пересекая реки Тойнокурка, Черная, автомобильную дорогу общего пользования федерального значения Москва – Ярославль – Вологда – Архангельск с идентификационным номером 00 ОП ФЗ М-8 (Е115, СНГ), на протяжении 6,5 км до точки № 11. Точка № 11 является крайней северо-восточной точкой квартала № 7 Северодвинского участкового лесничества Северодвинского лесничества.

От точки № 11 линия границы идет по ломаной линии в юго-западном

6

направлении по восточной, юго-восточной границе квартала № 7 Северодвинского участкового лесничества Северодвинского лесничества, пересекая реку Черная, на протяжении 2,5 км до точки № 12. Точка № 12 является точкой излома восточной границы квартала № 7 Северодвинского участкового лесничества Северодвинского лесничества.

От точки № 12 линия границы идет по прямой линии в юго-восточном направлении по северо-восточной границе кварталов № 7, 22 Северодвинского участкового лесничества Северодвинского лесничества, пересекая автомобильную дорогу общего пользования регионального значения Архангельск (от дер. Рикасиха) – Онега (до дер. Кянда) с идентификационным номером 11ОПР311А-005, на протяжении 2,0 км до точки № 13. Точка № 13 находится на стыке кварталов № 22, 23 Северодвинского участкового лесничества Северодвинского лесничества.

От точки № 13 линия границы идет по прямой линии в юго-западном направлении по квартальным просекам между кварталами № 22, 46, 101 и кварталами № 23, 47, 72, 102 Северодвинского участкового лесничества Северодвинского лесничества, пересекая Северную железную дорогу Исакогорка – Северодвинск, реку Клетная, на протяжении 10,3 км до точки № 14. Точка № 14 находится на стыке кварталов № 101, 102 Северодвинского участкового лесничества Северодвинского лесничества и кварталов № 53, 54 Белозерского участкового лесничества Северодвинского лесничества.

От точки № 14 линия границы идет по ломаной линии в северо-западном направлении по квартальным просекам между кварталами № 101 – 93 Северодвинского участкового лесничества Северодвинского лесничества и кварталами № 53 – 49 Белозерского участкового лесничества Северодвинского лесничества, пересекая ручей Половинный, реку Инарека, на протяжении 10,8 км до точки № 15. Точка № 15 находится на стыке кварталов № 92, 93 Северодвинского участкового лесничества Северодвинского лесничества и квартала № 49 Белозерского участкового лесничества Северодвинского лесничества.

От точки № 15 линия границы идет по прямой линии в юго-западном направлении по квартальным просекам между кварталами № 92, 117 Северодвинского участкового лесничества Северодвинского лесничества и кварталом № 49 Белозерского участкового лесничества Северодвинского лесничества на протяжении 3,6 км до точки № 16. Точка № 16 находится на стыке кварталов № 49, 71, 72 Белозерского участкового лесничества Северодвинского лесничества и квартала № 117 Северодвинского участкового лесничества Северодвинского лесничества.

От точки № 16 линия границы идет по прямой линии в юго-западном направлении по квартальным просекам между кварталами № 71, 81 и кварталами № 72, 82 Белозерского участкового лесничества Северодвинского лесничества, пересекая реку Нижняя Колозерка, на протяжении 8,1 км до точки № 17. Точка № 17 находится на стыке кварталов № 81, 82, 101, 102 Белозерского участкового лесничества Северодвинского лесничества.

От точки № 17 линия границы идет по прямой линии в юго-восточном

направлении по квартальным просекам между кварталами № 82, 83, 84, 3 и кварталами № 102, 103, 104, 7 Белозерского участкового лесничества Северодвинского лесничества на протяжении 8,2 км до точки № 18. Точка № 18 находится на стыке кварталов № 3, 4, 7, 8 Белозерского участкового лесничества Северодвинского лесничества.

От точки № 18 линия границы идет по прямой линии в юго-западном направлении по квартальным просекам между кварталами № 7, 131, 147, 162, 19, 23 и кварталами № 8, 132, 13, 16, 20, 24 Белозерского участкового лесничества Северодвинского лесничества, пересекая озеро Сергозеро, озеро Пултозеро, реку Большая Урзуга, на протяжении 25,6 км до точки № 19. Точка № 19 находится на стыке кварталов № 23, 24, 27, 28 Белозерского участкового лесничества Северодвинского лесничества.

От точки № 19 линия границы идет по прямой линии в северо-западном направлении по квартальным просекам между кварталами № 23, 190 – 186 и кварталами № 27, 194 – 191, 209 Белозерского участкового лесничества Северодвинского лесничества, пересекая ручей Черный, реку Верхняя Корпиха, озеро Палозеро, железную дорогу Водогон – Белое Озеро, ручей Скулихинский, на протяжении 12,4 км до точки № 20. Точка № 20 находится на стыке кварталов № 185, 186, 208, 209 Белозерского участкового лесничества Северодвинского лесничества.

От точки № 20 линия границы идет по ломаной линии в северо-восточном направлении по квартальным просекам между кварталами № 185, 171, 156, 141, 125, 99 и кварталами № 186, 172, 157, 142, 126, 100 Белозерского участкового лесничества Северодвинского лесничества, пересекая ручьи Фомин, Вонячий, реки Белая, Большая Урзуга, озеро Поздык, реку Ширшема, железную дорогу Водогон – Белое Озеро, на протяжении 25,2 км до точки № 21. Точка № 21 находится на стыке кварталов № 79, 99, 100 Белозерского участкового лесничества Северодвинского лесничества .

От точки № 21 линия границы идет по прямой линии в северо-западном направлении по квартальным просекам между кварталами № 79, 78 и кварталами № 99, 98 Белозерского участкового лесничества Северодвинского лесничества, пересекая реку Ширшема, на протяжении 3,9 км до точки № 22. Точка № 22 находится на стыке кварталов № 77, 78, 98 Белозерского участкового лесничества Северодвинского лесничества.

От точки № 22 линия границы идет по прямой линии в северо-восточном направлении по квартальным просекам между кварталами № 78, 68, 46 и кварталами № 77, 67, 45 Белозерского участкового лесничества Северодвинского лесничества, пересекая реку Максозерский Исток, на протяжении 10,2 км до точки № 23. Точка № 23 находится на стыке кварталов № 114, 115 Северодвинского участкового лесничества Северодвинского лесничества и кварталов № 45, 46 Белозерского участкового лесничества Северодвинского лесничества.

От точки № 23 линия границы идет по прямой линии в северо-западном направлении по квартальным просекам между кварталами № 114, 113, 112, 84, 111 – 105 Северодвинского участкового лесничества Северодвинского

8



лесничества и кварталами № 45 – 40 Белозерского участкового лесничества Северодвинского лесничества, пересекая реки Столешний Исток, Рассоха, Солза, на протяжении 13,6 км до точки № 24. Точка № 24 находится на стыке кварталов № 39, 40 Белозерского участкового лесничества Северодвинского лесничества, квартала № 105 Северодвинского участкового лесничества Северодвинского лесничества и квартала № 32 Унского участкового лесничества Северодвинского лесничества.

От точки № 24 линия границы идет по прямой линии в северо-восточном направлении по квартальным просекам между кварталами № 105, 77 Северодвинского участкового лесничества Северодвинского лесничества и кварталом № 32 Унского участкового лесничества Северодвинского лесничества, пересекая реки Пележма, Западная Пележма, на протяжении 4,5 км до точки № 25. Точка № 25 находится на стыке кварталов № 25, 32 Унского участкового лесничества Северодвинского лесничества и кварталов № 53, 77 Северодвинского участкового лесничества Северодвинского лесничества.

От точки № 25 линия границы идет по прямой линии в северо-западном направлении по квартальным просекам между кварталами № 25 – 22 и кварталами № 32 – 29 Унского участкового лесничества Северодвинского лесничества на протяжении 8,2 км до точки № 26. Точка № 26 находится на стыке кварталов № 21, 22, 28, 29 Унского участкового лесничества Северодвинского лесничества.

От точки № 26 линия границы идет по прямой линии в северо-восточном направлении по квартальным просекам между кварталами № 21, 10 и кварталами № 22, 11 Унского участкового лесничества Северодвинского лесничества, пересекая реки Сала, Верховка, автомобильную дорогу общего пользования регионального значения Архангельск (от дер. Рикасиха) – Онега (до дер. Кянда) с идентификационным номером 11ОПР311А-005, на протяжении 8,1 км до точки № 27. Точка № 27 находится на стыке кварталов № 10, 11 Унского участкового лесничества Северодвинского лесничества.

От точки № 27 линия границы идет по прямой линии в северо-западном направлении по северной границе квартала № 10 Унского участкового лесничества Северодвинского лесничества на протяжении 2,5 км до точки № 28. Точка № 28 находится на стыке кварталов № 9, 10 Унского участкового лесничества Северодвинского лесничества.

От точки № 28 линия границы идет по прямой линии в северо-восточном направлении по восточной границе кварталов № 9, 7 Унского участкового лесничества Северодвинского лесничества, пересекая реку Угна, на протяжении 4,2 км до точки № 29. Точка № 29 является крайней северо-восточной точкой квартала № 7 Унского участкового лесничества Северодвинского лесничества.

От точки № 29 линия границы идет по прямой линии в северо-западном направлении по северной границе кварталов № 7, 6, 228 Унского участкового лесничества Северодвинского лесничества на протяжении 4,3 км до точки № 30. Точка № 30 находится на стыке кварталов № 227, 228, 193 Унского участкового лесничества Северодвинского лесничества.

От точки № 30 линия границы идет по прямой линии в северо-западном

направлении по северо-восточной границе кварталов № 227, 193 Унского участкового лесничества Северодвинского лесничества, пересекая реку Ненокса, на протяжении 2,3 км до точки № 31. Точка № 31 является точкой излома восточной границы квартала № 193 Унского участкового лесничества Северодвинского лесничества.

От точки № 31 линия границы идет по ломаной линии в северо-восточном, юго-восточном направлении по восточной границе квартала № 193, по южной границе кварталов № 193, 162 Унского участкового лесничества Северодвинского лесничества на протяжении 2,5 км до точки № 32. Точка № 32 является крайней южной точкой квартала № 162 Унского участкового лесничества Северодвинского лесничества.

От точки № 32 линия границы идет по прямой линии в северо-восточном направлении по юго-восточной границе квартала № 162 Унского участкового лесничества Северодвинского лесничества на протяжении 1,0 км до точки № 33. Точка № 33 находится на юго-восточной границе квартала № 162 Унского участкового лесничества Северодвинского лесничества в 2,2 км западнее села Ненокса.

От точки № 33 линия границы идет по прямой линии в северо-западном направлении, пересекая квартал № 162 Унского участкового лесничества Северодвинского лесничества, по квартальной просеке между кварталом № 158 и кварталом № 161 Унского участкового лесничества Северодвинского лесничества, пересекая реку Малая Режма, на протяжении 4,5 км до точки № 34. Точка № 34 находится на стыке кварталов № 157, 158, 160, 161 Унского участкового лесничества Северодвинского лесничества.

От точки № 34 линия границы идет по ломаной линии в северо-западном, северном направлении по квартальным просекам между кварталами № 157, 38, 37 и кварталами № 160, 156, 155 Унского участкового лесничества Северодвинского лесничества, пересекая реку Большая Режма, ручей Глубокий, на протяжении 7,6 км до точки № 35. Точка № 35 находится на стыке кварталов № 37, 154 Унского участкового лесничества Северодвинского лесничества.

От точки № 35 линия границы идет по прямой линии в северо-западном направлении по квартальным просекам между кварталом № 3 Лайского участкового лесничества (участок совхоз № 148) Северодвинского лесничества, кварталом № 36 Унского участкового лесничества Северодвинского лесничества и кварталами № 154, 153 Унского участкового лесничества Северодвинского лесничества, пересекая реку Сюзьма, на протяжении 4,3 км до точки № 36. Точка № 36 находится на стыке кварталов № 35, 36, 152, 153 Унского участкового лесничества Северодвинского лесничества.

От точки № 36 линия границы идет по прямой линии в северо-восточном направлении по квартальной просеке между кварталом № 36 и кварталом № 35, по восточной границе квартала № 35 Унского участкового лесничества Северодвинского лесничества на протяжении 4,4 км до точки № 1, где замыкается. Точка № 1 расположена на берегу Двинского залива Белого моря и является крайней северо-восточной точкой квартала № 35 Унского участкового лесничества Северодвинского лесничества.

10

Внутренние границы городского округа Архангельской области «Северодвинск» проходят по границам населенных пунктов – деревни Белое и железнодорожного разъезда 34 км Приморского муниципального района Архангельской области.

//

**Пояснительная записка**  
**к проекту областного закона «Об описании границ территории городского**  
**округа Архангельской области «Северодвинск»**

Проект областного закона «Об описании границ территории городского округа Архангельской области «Северодвинск» (далее – законопроект) подготовлен по следующим основаниям.

Областным законом от 20 декабря 2006 г. № 301-14-ОЗ «Об описании границ территории муниципального образования «Северодвинск» (далее – областной закон № 301-14-ОЗ) утверждены план и описание границ территории городского округа Архангельской области «Северодвинск» (далее – городской округ «Северодвинск»). Наименования отдельных географических объектов, указанных в описании границ территории городского округа «Северодвинск», а также наименование данного городского округа в областном законе № 301-14-ОЗ не в полной мере согласуются с Государственным каталогом географических названий и областным законом от 23 сентября 2004 г. № 258-внеоч.-ОЗ «О статусе и границах территорий муниципальных образований в Архангельской области».

Учитывая это, законопроектом предлагается:

- 1) утвердить план и описание границ территории городского округа «Северодвинск»;
- 2) признать утратившим силу областной закон № 301-14-ОЗ.

**Губернатор**  
**Архангельской области**

 **А.В. Цыбульский**



**Финансово-экономическое обоснование  
проекта областного закона «Об описании границ территории городского  
округа Архангельской области «Северодвинск»**

Принятие проекта областного закона «Об описании границ территории городского округа Архангельской области «Северодвинск» не повлечет дополнительных расходов областного бюджета или изменений финансово-бюджетных обязательств Архангельской области.

**Губернатор  
Архангельской области**

 **А.В. Цыбульский**

**Перечень  
областных законов и иных нормативных правовых актов  
Архангельской области, отмены или изменения которых потребует  
принятие областного закона «Об описании границ территории  
городского округа Архангельской области «Северодвинск»**

Принятие областного закона «Об описании границ территории городского округа Архангельской области «Северодвинск» не потребует отмены или изменения областных законов и иных нормативных правовых актов Архангельской области.

**Губернатор  
Архангельской области**

 **А.В. Цыбульский**

*14*

**АРХАНГЕЛЬСКОЕ ОБЛАСТНОЕ СОБРАНИЕ ДЕПУТАТОВ**  
**седьмого созыва (тридцать третья сессия)**

**ПОСТАНОВЛЕНИЕ**

от 2022 года №

О проекте областного закона  
«Об описании границ территории  
городского округа Архангельской  
области «Северодвинск»

Областное Собрание депутатов **ПОСТАНОВЛЯЕТ:**

1. Принять проект областного закона «Об описании границ территории городского округа Архангельской области «Северодвинск» в первом чтении.
2. Настоящее постановление вступает в силу со дня его принятия.

Председатель областного  
Собрания депутатов

Е.В. Прокопьева

**АРХАНГЕЛЬСКОЕ ОБЛАСТНОЕ СОБРАНИЕ ДЕПУТАТОВ**  
**седьмого созыва (тридцать третья сессия)**

**ПОСТАНОВЛЕНИЕ**

от 2022 года №

Об областном законе «Об описании границ территории городского округа Архангельской области «Северодвинск»

Областное Собрание депутатов ПОСТАНОВЛЯЕТ:

1. Принять областной закон «Об описании границ территории городского округа Архангельской области «Северодвинск».
2. Направить закон Губернатору Архангельской области для подписания и официального опубликования.
3. Признать утратившими силу:
  - 1) постановление Архангельского областного Собрания депутатов от 19 октября 2006 года № 897 «О проекте областного закона «Об описании границ территории муниципального образования «Северодвинск» («Ведомости Архангельского областного Собрания депутатов», 2006, октябрь, внеоч.);
  - 2) постановление Архангельского областного Собрания депутатов от 20 декабря 2006 года № 1012 «Об областном законе «Об описании границ территории муниципального образования «Северодвинск» («Ведомости Архангельского областного Собрания депутатов», 2006, № 14).
4. Настоящее постановление вступает в силу со дня его принятия, за исключением пункта 3 настоящего постановления.
5. Пункт 3 настоящего постановления вступает в силу со дня вступления в силу областного закона «Об описании границ территории городского округа Архангельской области «Северодвинск», указанного в пункте 1 настоящего постановления.

Председатель областного  
Собрания депутатов

Е.В. Прокопьева

16





**АРХАНГЕЛЬСКОЕ ОБЛАСТНОЕ СОБРАНИЕ ДЕПУТАТОВ**  
**седьмого созыва**

**АППАРАТ**

**ПРАВОВОЕ УПРАВЛЕНИЕ**

В.И. Ленина пл., 1, г. Архангельск, 163000, тел.: (8182) 21-54-98, факс: (8182) 20-03-43, e-mail: [duma@aosd.ru](mailto:duma@aosd.ru), <http://www.aosd.ru>

от \_\_\_\_\_ № \_\_\_\_\_  
на № пз7/735 от 18.02.2022

**ЗАКЛЮЧЕНИЕ**

**на проект областного закона № пз7/735 «Об описании границ территории городского округа Архангельской области «Северодвинск»**

Правовое управление аппарата Архангельского областного Собрания депутатов, осуществив правовую экспертизу проекта областного закона № пз7/735 «Об описании границ территории городского округа Архангельской области «Северодвинск» (далее – Проект), внесенного Губернатором Архангельской области Цыбульским А.В., сообщает следующее.

Проектом предлагается:

- утвердить план границ территории городского округа Архангельской области «Северодвинск»;
- утвердить описание границ территории городского округа Архангельской области «Северодвинск»;
- признать утратившим силу областной закон от 20 декабря 2006 года № 301-14-ОЗ «Об описании границ территории муниципального образования «Северодвинск».

В соответствии с частью 2 статьи 10 Федерального закона от 6 октября 2003 года № 131-ФЗ «Об общих принципах организации местного самоуправления в Российской Федерации» границы территорий муниципальных образований устанавливаются и изменяются законами субъектов Российской Федерации в соответствии с требованиями, предусмотренными статьями 11 – 13 указанного Федерального закона.

Принятие Проекта находится в пределах полномочий Архангельского областного Собрания депутатов.

Замечаний правового характера к Проекту не имеется.

При проведении антикоррупционной экспертизы Проекта положений, способствующих созданию условий для проявления коррупции, не выявлено.

01 03 dd  
01-02/138  
21

На основании изложенного правовое управление аппарата Архангельского областного Собрания депутатов полагает, что Проект может быть рассмотрен.

Начальник



И.В. Худякова



**АРХАНГЕЛЬСКОЕ ОБЛАСТНОЕ СОБРАНИЕ ДЕПУТАТОВ  
седьмого созыва**

**АППАРАТ**

**ПРАВОВОЕ УПРАВЛЕНИЕ**

В.И. Ленина пл., 1, г. Архангельск, 163000, тел.: (8182) 21-56-95, факс: (8182) 20-03-43, e-mail: [duma@aosd.ru](mailto:duma@aosd.ru), <http://www.aosd.ru>

от 01.03.2022 № \_\_\_\_\_  
на № пз7/735 от 18.02.2022

**Редакционное заключение  
на проект областного закона № пз7/735 «Об описании границ территории  
городского округа Архангельской области «Северодвинск»**

Отдел лингвистической экспертизы правового управления аппарата Архангельского областного Собрания депутатов на основании пункта 3 статьи 13 областного закона от 19 сентября 2001 года № 62-8-ОЗ «О порядке разработки, принятия и вступления в силу законов Архангельской области» осуществил редакционную экспертизу проекта областного закона № пз7/735 «Об описании границ территории городского округа Архангельской области «Северодвинск» и сообщает, что замечаний к представленному законопроекту нет.

Начальник отдела  
лингвистической экспертизы

И.В. Киршина

Мизгирева Надежда Николаевна  
(8182) 21 56 28

01 03 22/139/19  
11